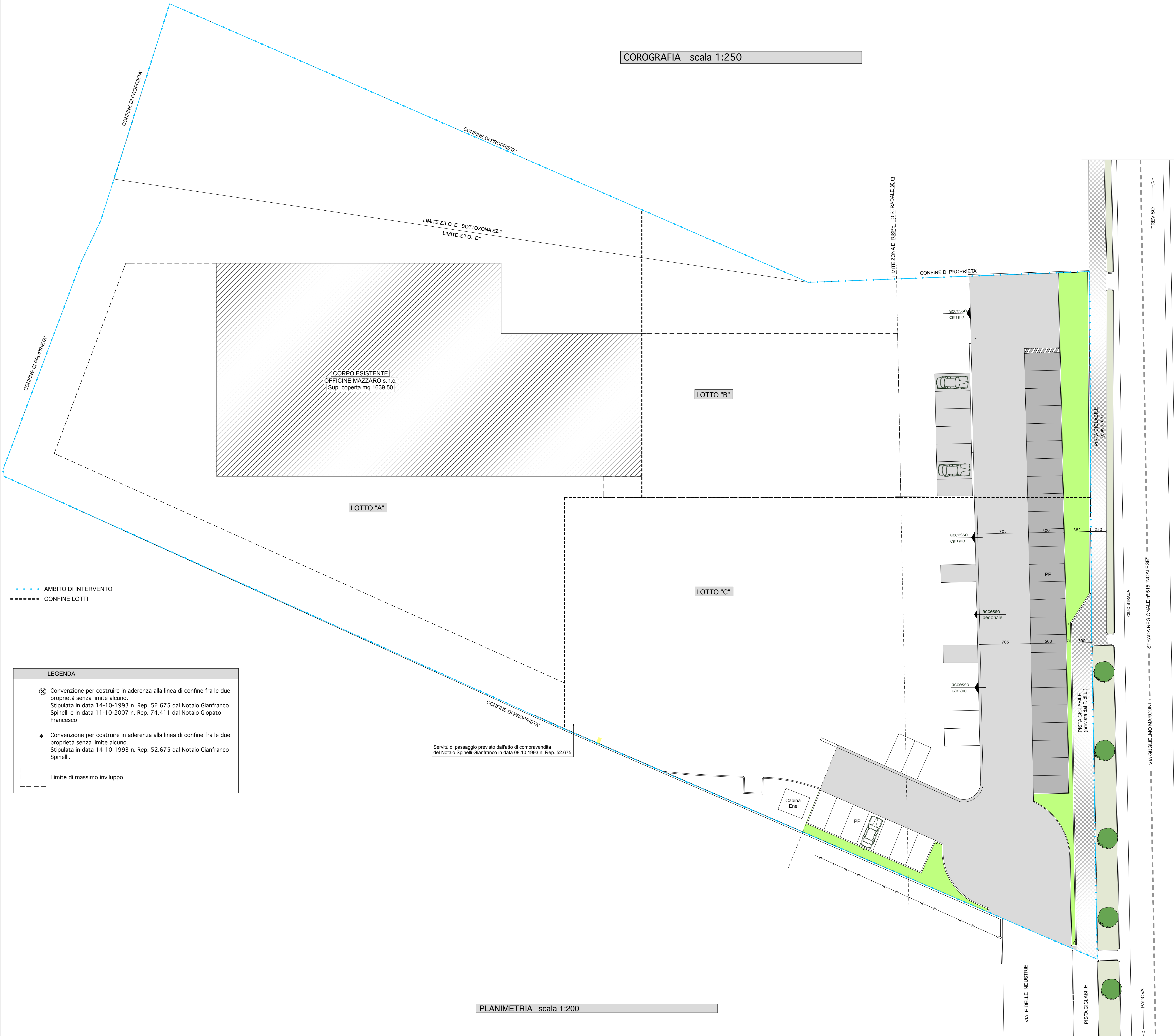


COROGRAFIA scala 1:250



— AMBITO DI INTERVENTO
- - - - - CONFINI LOTTI

LEGENDA

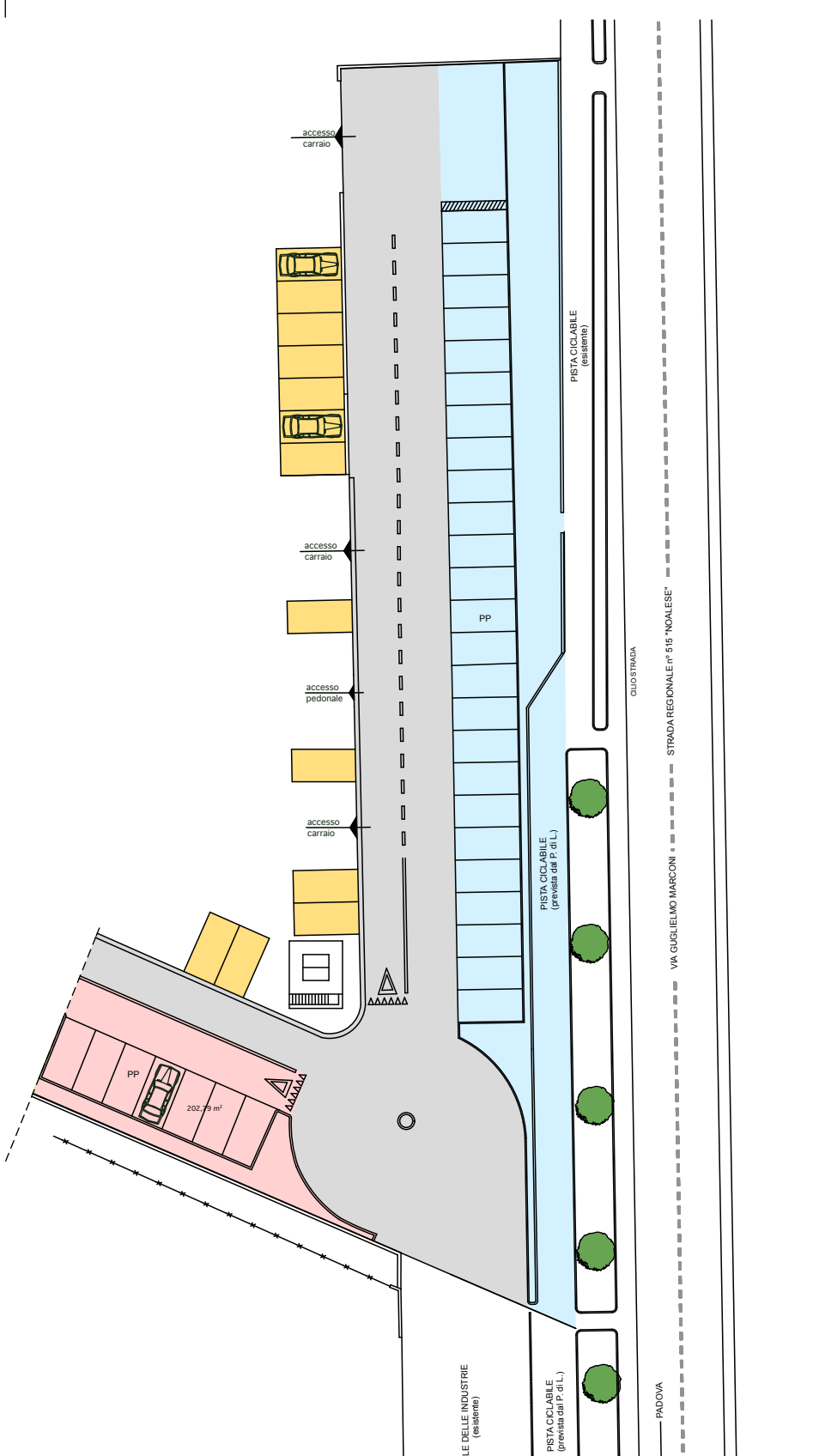
⊗ Convenzione per costruire in aderenza alla linea di confine fra le due proprietà senza limite alcuno. Stipulata in data 14-10-1993 n. Rep. 52.675 dal Notaio Gianfranco Spinelli e in data 11-10-2007 n. Rep. 74.411 dal Notaio Giopato Francesco

* Convenzione per costruire in aderenza alla linea di confine fra le due proprietà senza limite alcuno. Stipulata in data 14-10-1993 n. Rep. 52.675 dal Notaio Gianfranco Spinelli.

□ Limite di massimo inviluppo

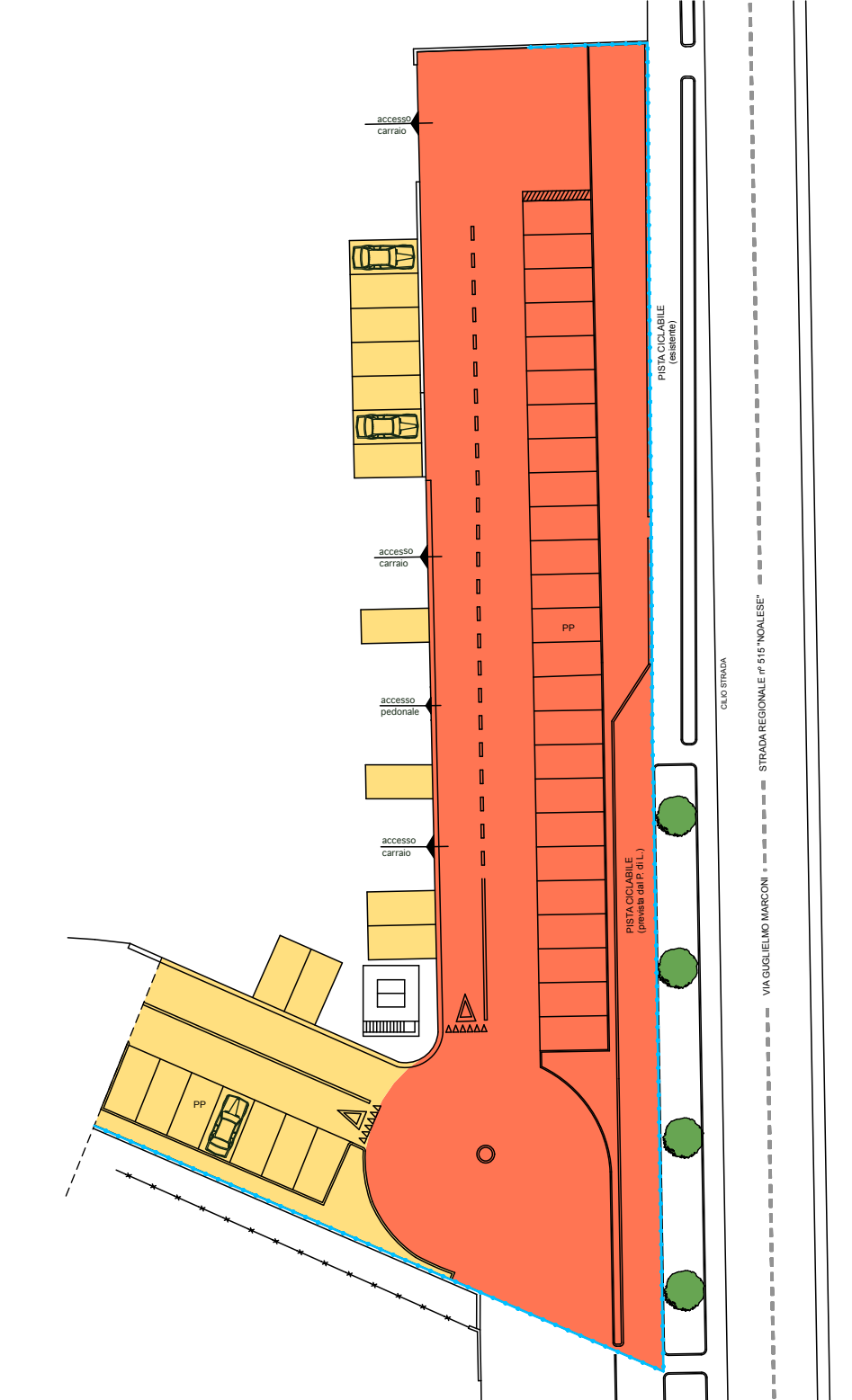
Servizio di passaggio previsto dall'atto di compravendita del Notaio Spinelli Gianfranco in data 08.10.1993 n. Rep. 52.675

PLANIMETRIA scala 1:200



LEGENDA DEGLI STANDARDS DA CEDERE AL COMUNE E/O DA VINCOLARE AD USO PUBBLICO - 10% ST.

DESTINAZIONE DELLA SUPERFICIE	MQ IN PROGETTO
Verde e parcheggi da cedere al comune	mq 754,10
Verde e parcheggi da vincolare ad uso pubblico	mq 215,45
Parcheggi da vincolare ad uso pubblico	mq 162,50
TOTALE STANDARDS IN PROGETTO	mq 1132,05
Superficie per strada e viabilità generale	mq 929,72



LEGENDA

Area da cedere al comune mq 1612 da detrarre alla superficie territoriale per la determinazione delle superficie fondiaria

Area da vincolare ad uso pubblico mq 449,97

committente: **OFF. MAZZARO DI MAZZARO RAFFAELLO & C. S.N.C. IMMOBILIARE ROSY S.R.L.**

tavola: **5.v1**

scale: **1 : 200**

oggetto: planimetria progetto con indicato le aree da cedere al Comune

data: Febbraio 2008
199: Settembre 2008
200: Novembre 2011

Antonio Bordin Architetto
Emilio Brunello Geometa
Manuel Bernardi Geometa

Via E. Regnato 49 - 31100 TREVISO - Tel. 0422/22680