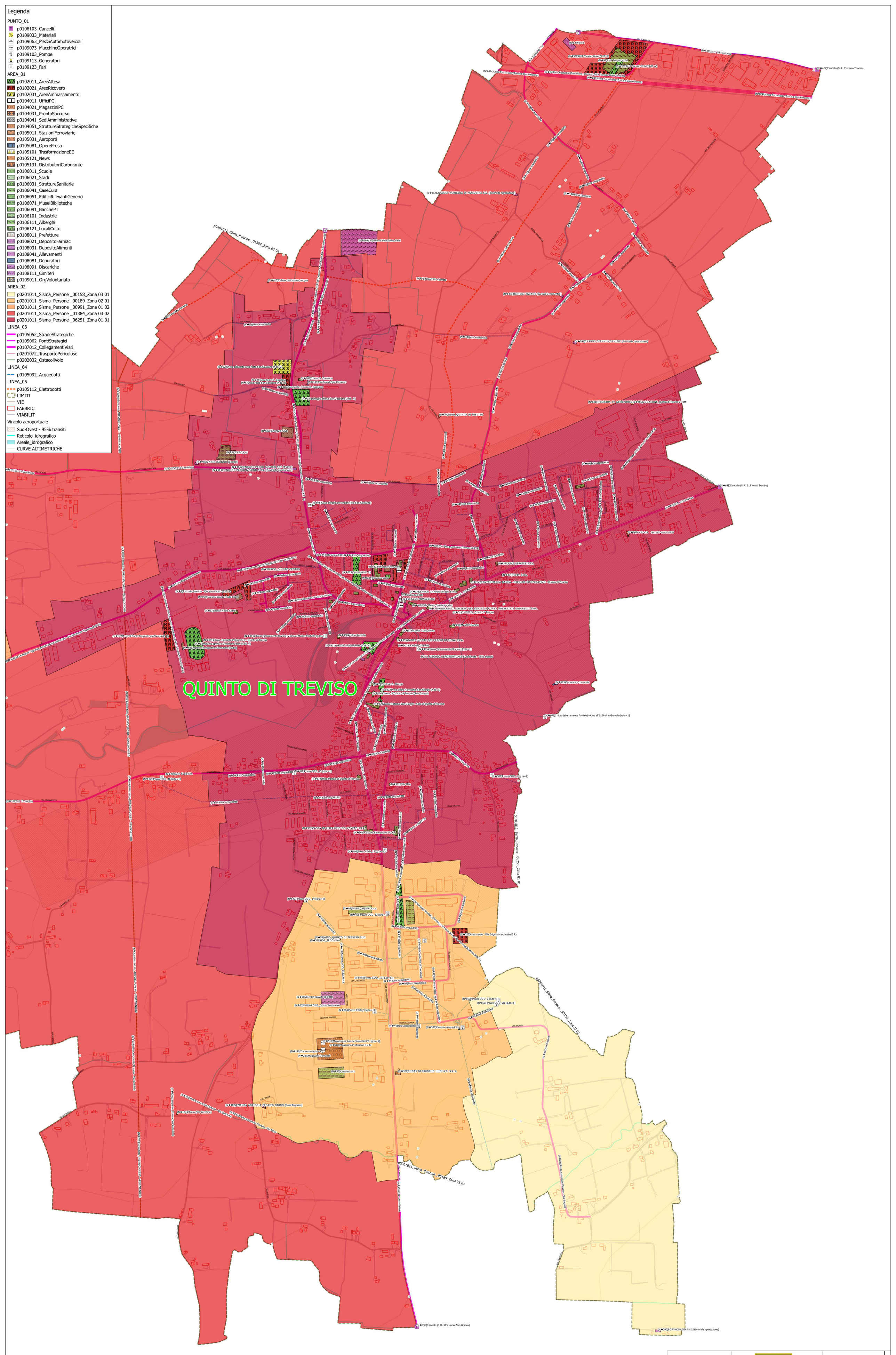


Area di Emergenza "R"	Ubicata in Condizionata (B) Ubicata in Condizionata (C)	Superficie fondiaria Strade_St	Residenti non autosuf. da accogliere nella Sc	Residenti, presenza e addetti, autosuf. accolti nella Sc	Residenti non autosuf. da accogliere nella Esc	Residenti autosuf. accolti nella Esc	Ric. Residenti non autosuf. accolti	Ric. Addetti non autosuf. accolti	Totale residenti accolti
"R" (Area scolastica - Via Alessandro Manzoni - QUINTO DI TREVISO)	I	5380,00	0	0	0	1340	1340	0	1340
"R" (Area Fonte San Cassiano - QUINTO DI TREVISO)	I	2749,50	0	0	0	697	697	0	697
"R" (Piazzale Palestra - Via Mercatalto - QUINTO DI TREVISO)	I	5276,00	0	0	0	1304	1304	0	1304
"R" (Area verde - Via Brigata Marche - QUINTO DI TREVISO)	I	4869,50	0	0	0	1217	1217	0	1217
"R" (Area di fronte Impianto sportivo - QUINTO DI TREVISO)	I	5176,00	0	0	0	1294	1294	0	1294
"R" (BHR Treviso Hotel - QUINTO DI TREVISO)	C	15194,50	0	0	0	3799	3799	0	3799
"R" (Area scolastica - Via Massimo Tognana - SANTA CRISTINA)	I	694,00	0	0	0	174	174	0	174
Totale		**39278,5**	**#**	**#**	**#**	**8639**	**8027**	**0**	**8027**
Totale Utilizzo I	I	24083,5	0	0	0	8027	8027	0	**8027**
Totale Utilizzo C	C	15194,5	0	0	0	3799	3799	0	**3799**
N° abitanti ai		06 09 2016	**9.864**						
						dimensionamento	**COM**	copertura%	
			99,6%		Residenti		331142		
Totale					Addetti				
Totale Utilizzo I			**61,0%**		Presenze Occasionali				
Totale Utilizzo C			**38,5%**		**TOTALE**		331142	2%	

Area di Emergenza "A"	Ubicata in Condizionata (B) Ubicata in Condizionata (C)	Superficie fondiaria Strade_St	Residenti, presenza e addetti, non autosuf. da accogliere nella Sc	Residenti, presenza e addetti, autosuf. accolti nella Sc	Residenti, presenza e addetti, non autosuf. da accogliere nella Esc	Residenti, presenza e addetti, autosuf. accolti nella Esc	Ric. Residenti non autosuf. accolti	Ric. Addetti non autosuf. accolti	Totale residenti, presenza e addetti accolti
"A" (Impianto sportivo Omobono Tenni - QUINTO DI TREVISO)	I	10116,00	0	0	0	10117	10117	0	10117
"A" (Parcheggio Chiesa San Cassiano - QUINTO DI TREVISO)	I	5547,00	0	0	0	5540	5540	0	5540
"A" (Area dietro Farmacia San Giorgio - QUINTO DI TREVISO)	I	0,00	0	0	0	0	0	0	0
"A" (Domus - QUINTO DI TREVISO)	I	0,00	0	0	0	0	0	0	0
"A" (Parcheggi di fronte E.R. 615 - Via Luigi Scattolin - QUINTO DI TREVISO)	I	5942,00	0	0	0	5942	5942	0	5942
"A" (BHR Treviso Hotel - QUINTO DI TREVISO)	C	2096,00	0	0	0	2096	2096	0	2096
"A" (Piazzale Indipendenza - QUINTO DI TREVISO)	I	3670,50	0	0	0	3670	3670	0	3670
"A" (Parco pubblico - Vicolo Suor Gina Simionato - SANTA CRISTINA)	I	1755,00	0	0	0	1680	1680	0	1680
Totale		**29915,00**	**#**	**#**	**#**	29992			**29165**
Totale Utilizzo I	I	21067	0	0	0	23704	21067	0	**27067**
Totale Utilizzo C	C	2096	0	0	0	0	2096	0	**2096**
N° abitanti ai		06 09 2016	**9.864**						
N° medio presenze occasionali			**1.741**			dimensionamento	**COM**	copertura%	
N° medio addetti			**83**		Residenti		331142		
(N° ABIT. + N° medio pres. + N° medio addi			**11.628**		Addetti				
Totale			290,3%		Presenze Occasionali				
Totale Utilizzo I			232,8%		**TOTALE**		331142	8%	
Totale Utilizzo C			18,0%						

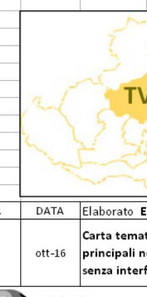
PROVINCIA DI TREVISO

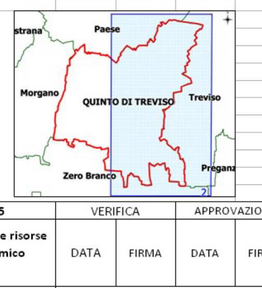
REGIONE VENETO

Comune di Quinto di Treviso (TV)

Codice ISTAT 026064

PIANO DI PROTEZIONE CIVILE





REV.	DATA	Elaborato **EL01-R06-02-2 Num. Prat. 5**	VERIFICA		APPROVAZIONE	
0	ott-16	**Carta tematica della sostenibilità delle risorse principali nello scenario di rischio Sismico senza interferenza da altri rischi**	DATA	FIRMA	DATA	FIRMA
		IL SINDACO	I PROGETTISTI			
			Ing. Achille Ghizzo			

RES Ambiente srl

0 50 100 m

Scala 1:5000